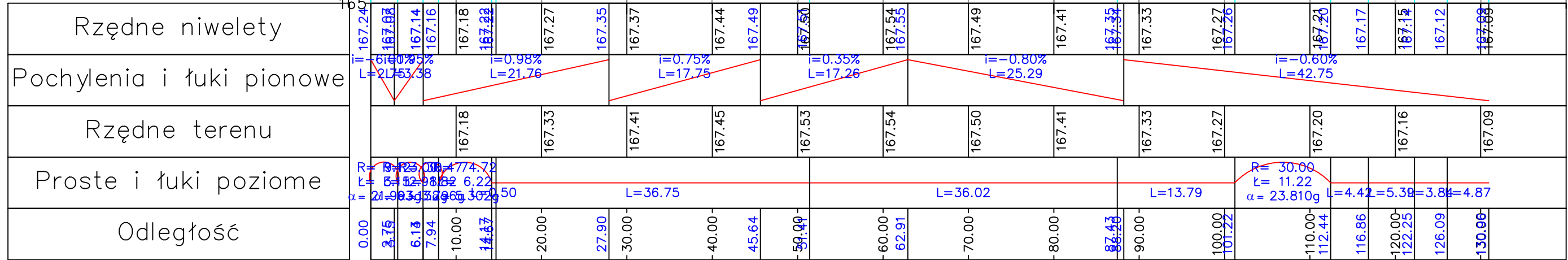




Rynek w Ćmielowie
strona północna



0+100.00

LEGENDA

- Krawędź / Teren istniejącej jezdni
- Skorygowana krawędź istniejącej jezdni - poziom odniesienia dla posadawianych krawężników
- Projektowana górna krawędź posadawianych krawężników za miejscami postojowymi (x / y) - (różnica wysokości wynikająca ze spadku miejsc postojowych / wysokość krawężnika za miejscami postojowymi)

Inwestor:				
Gmina Ćmielów				
ul. Ostrowiecka 40, 27-440 Ćmielów				
Temat:	Modernizacja histotycznego układu urbanistycznego Ćmielowa			
Adres inwestycji:	ul.Rynek, działka ew. nr 1396/2 (działka Inwestora), obręb 0001 Ćmielów Miasto miejscowość Ćmielów powiat ostrowiecki	Skala: 1:50/500		nr rys.: Z-3/2
Stadium:	DOKUMENTACJA TECHNICZNA			
Branża:	DROGOWA	podpis:	nr upr:	data:
Gł. Projektant:	mgr inż. Przemysław Loranty		SWK/0047/POOD/11	02.2026
Sprawdzający:	mgr inż. Dawid Walczyński		SWK/0072/PBD/23	02.2026
Rysunek:	PROFIL PODŁUŻNY Rynek w Ćmielowie strona północna			